Образец по чл. 53, ал. 6 от НСГ

Изготвил:
т.л.Белгин Акиф - спец.лес.тех.д-ва
/име, фамилия,/ подпис: .....
дата: 02.08.2018 г.
№ и дата на удостоверението за упражняване на лесовъдска практика: 11244/2015 г.

Одобрил:
инж.Йорданка Джелепова – с[illegible]ичей
име, фамилия,/ подпис: .....
дата .....27.08.....2018 г.,
№ и дата на удостоверението за упражняване на лесовъдска практика: 1124/2012 г.

ТЕХНОЛОГИЧЕН ПЛАН № 1

За добив на дървесина от отдел **54** подотдел **а**
На ТП ДЛС „Женда" гр.Кърджали
Община Черноочене ; Землище с. Комунига;
имот с (кадастрален идентификатор/КВС) №....., */попълва се само за недържавни гори/*

I. Схема за добива на дървесина от насаждението

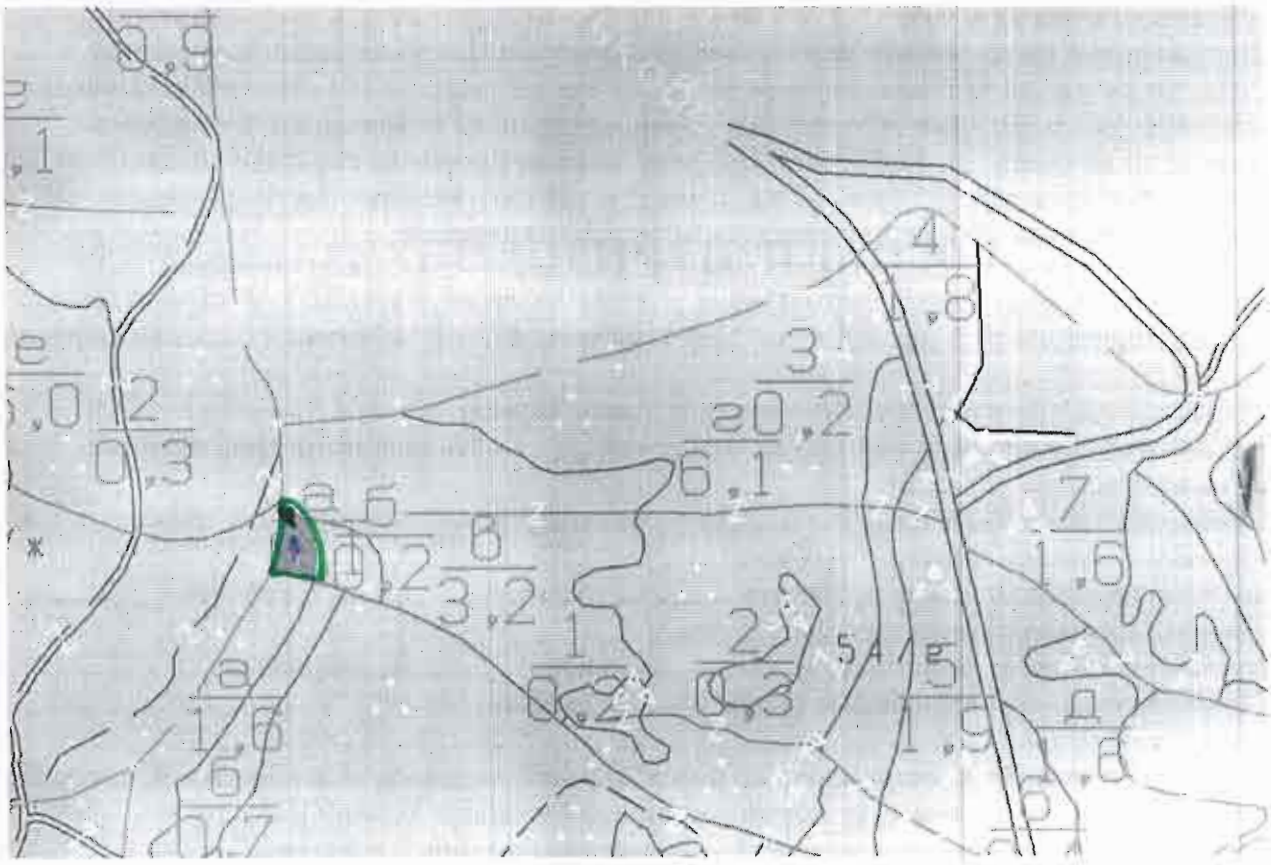

Легенда:

- проектирани коларски вр. извозни пътища
- съществуващи извозни пътища
- съществуващ автомобилен път
- технологична просека
- посока на извоз
- короядно петно
- проектирани тракторни вр. извозни пътища
- временен склад
- трасе на въжена линия
- проектиран автомобилен път
- граница на подотдел

II. Характеристика на насаждението

1.Вид на сечта .....постепенно-котловинна...../ интензивност **30%**
Втори вид сеч ..../ интензивност ..... %
2.Площ на подотдела **0,1** ха Размер на сечището **0,1** ха

3. Състав по план/програма **здб10** действителен: **здб10,**
4. Запас на 1 ха: с клони **12** куб.м/ха , без клони **10** куб. м/ха.
5. Среден наклон на терена **23** градуса.
6. Очакван добив от маркираната дървесина **6** лежаща маса, куб.м.

дърв. вид / категория					дърв. вид / категория	здб				върша	
едра	-	-	-		дребна	-	-	-			
средна	-	-	-		дърва	**6**	-				

7.Наличие и характеристика на подраста преди сечта (състав, възраст, средна височина, % на покритие).
8. Средно извозно разстояние .....100 м.....;
9. Други характеристики на насаждението (*токовища, сватбовища, надлесни дървета, сервитути, защитени територии, Натура 2000, защитени видове описани в доклада за гори с висока консервационна стойност, мъртва дървесина, ВОДОДАЙНИ ЗОНИ, биологично разнообразие и др.*)**: Защитена зона птици и местообитания, местообитание 9170; Натура2000:BG0002073**

III. Технологични указания

1. Дървесината в насаждението да се добива при спазване на технологичната схема по т. I
2.Сечта ще се извършва с (моторен трион, ръчно, машини; кастренето на отсечените стъбла се извършва: в сечище,навременен склад) **с бензиномоторен трион, кастренето се извършва в сечището**.
3.Извозът от сечището до временните складове ще се осъществява със специализиран трактор (универсал) и животинска тяга и на самар, и ръчно. Извозът на дървесината ще се осъществява на къси секции и на сортименти, изцяло натоварени.
(цели стъбла, дълги/къси секции, сортименти, чипс и др.; с влачене по терена, изцяло натоварени).
4. Проектирани нови горски автомобилни пътища съгласно Наредба 5 за строителството в горските територии без промяна на предназначението им: дължина .....м. широчина .....м.
5. Изграждане и ремонт на временни извозни горски пътища:
5.1 Тракторни – допустимо разстояние между тях .....м (не по-малко от 40 м), дължина .....м, широчина 4 м.
5.2 Коларски - разстояние между тях.....м (не по-малко от 40 м), дължина ...м, широчина ... м
6. Просеки за въжени линии: ..... бр.
допустимо разстояние между просеките ..... м., дължина ..... м., широчина ..... м.
7. Направа на технологични просеки .....бр.
допустимо разстояние между тях .....м., дължина .....м., широчина ..... м.
8. Изграждане на нови временни складове (бр., площ в ха)
.....
9. Мерки за опазване на оставащите на корен дървета, подраста, младиняка и почвата: При сечта и извоза на дървесина да се опазват оставащите на корен дървета и младиняка.
10. Начини за почистване на сечището: **Разнасяне равномерно в сечището.**
11. Други указания: **Да се спазват разпоредбите ЗГ и подзаконовите актове по прилагането му. Да се изнасят битовите отпадъци от сечището извън горските територии на определените за това места.**
12. Всички операции по подготвителните и основните работи да се извършват съгласно изискванията на Правилника за здравословни и безопасни условия на труд в горите и правилата за противопожарна безопасност в горите.

ЗАПОЗНАТ с технологичния план: ...../попълва се след издаването на позволителното за сеч/
Лицето по чл. 108, ал. 2 от ЗГ, на което е издадено позволително за сеч № .....
.....
/ трите имена, подпис, дата - /
№ и дата на удостоверението за упражняване на лесовъдска практика: .....

Образец по чл. 53, ал. 6 от НСГ

Изготвил:
т.л. Белгин Акиф - спец.лесовъдство технолог по дърводобива
/име, фамилия,/ подпис: .....
дата: 03.08.2018 г.
№ и дата на удостоверението за упражняване на лесовъдска практика: 11244/2015 г.

Одобрил:
инж.Йорданка Джелепова – лесничей-ст.лесничей
име, фамилия,/ подпис: .....
дата ....24.08....2018 г.
№ и дата на удостоверението за упражняване на лесовъдска практика: 1124/2012 г.

ТЕХНОЛОГИЧЕН ПЛАН № 1

За добив на дървесина от отдел **57** подотдел **а**
На ТП ДЛС „Женда" гр.Кърджали
Община Черноочене ; Землище с. Комунига;
имот с (кадастрален идентификатор/КВС) №....., */попълва се само за недържавни гори/*

I. Схема за добива на дървесина от насаждението

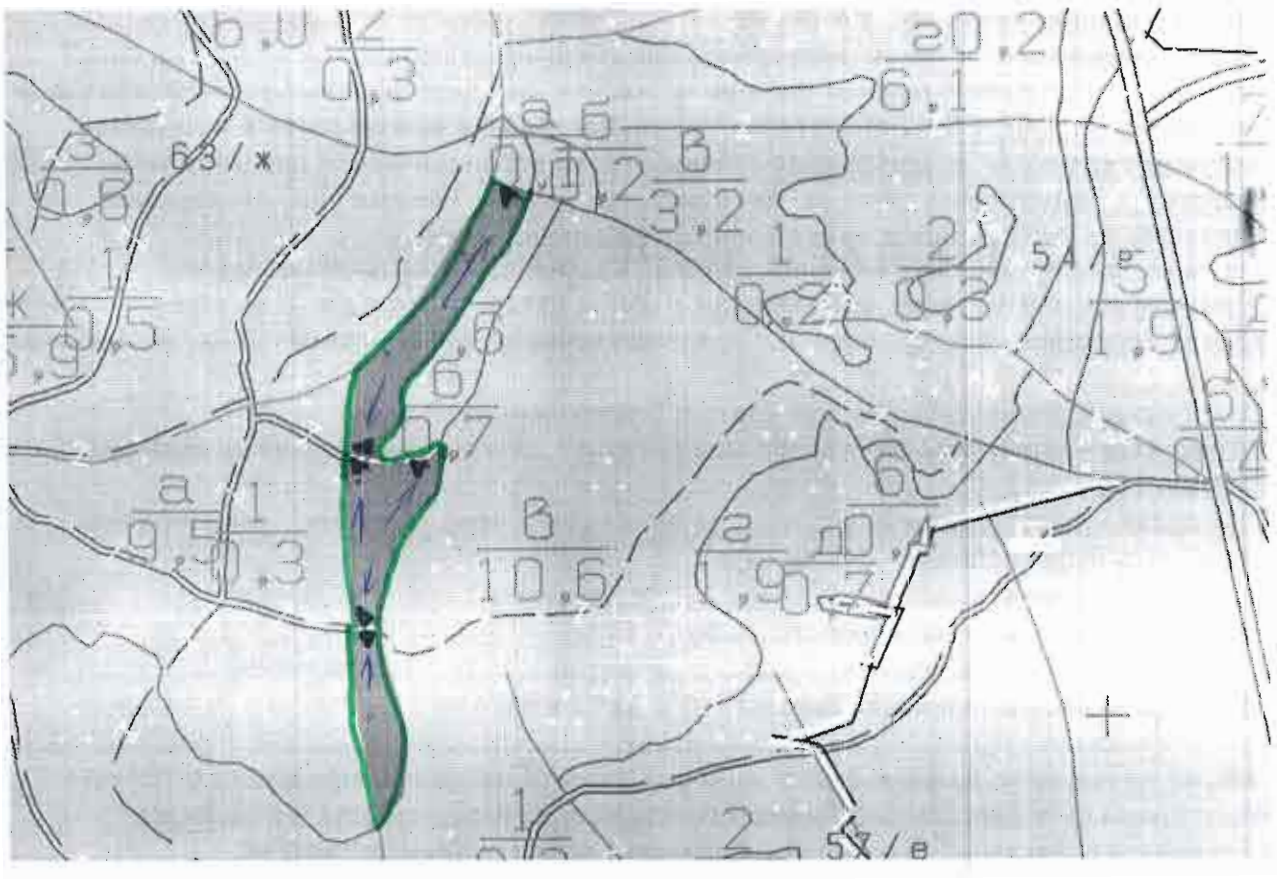

Легенда:

- ± ± ± ± проектирани коларски вр. извозни пътища
- - - - - - съществуващи извозни пътища
- ═══ съществуващ автомобилен път
- ^^^^^^^ технологична просека
- посока на извоз
- короядно петно
- »»»»» проектирани тракторни вр. извозни пътища
- ▲ ▲ ▲ временен склад
- xxxxxx трасе на въжена линия
- =+=+=+= проектиран автомобилен път
- граница на подотдел

II. Характеристика на насаждението

1.Вид на сечта .....**постепенно-котловинна;**...../ интензивност **30 %**
Втори вид сеч ..../ интензивност **.....** %
2.Площ на подотдела **1,6** ха Размер на сечището **1,6** ха

3. Състав по план/програма **здб10,** действителен: **здб10,**
4. Запас на 1 ха: с клони **98** куб.м/ха , без клони **89** куб. м/ха.
5. Среден наклон на терена **23** градуса.
6. Очакван добив от маркираната дървесина **46** лежаща маса, куб.м.

дърв. вид / категория	здб	др.изд.			дърв. вид / категория	здб	др.изд.			вършина	
едра					дребна						
средна					дърва	**46**					

7.Наличие и характеристика на подраста преди сечта (състав, възраст, средна височина, % на покритие).
8. Средно извозно разстояние .....100 м.....;
9. Други характеристики на насаждението (*токовища, сватбовища, надлесни дървета, сервитути, защитени територии, Натура 2000, защитени видове описани в доклада за гори с висока консервационна стойност, мъртва дървесина, ооодайни зони, биологично разнообразие и др.)*: **Защитена зона птици и местообитания, местообитание9170. Натура 2000 BG0002073**

III. Технологични указания

1. Дървесината в насаждението да се добива при спазване на технологичната схема по т. I
2.Сечта ще се извършва с (моторен трион, ръчно, машини; кастренето на отсечените стъбла се извършва: в сечище,навременен склад) **с бензиномоторен трион, кастренето се извършва в сечището**.
3.Извозът от сечището до временните складове ще се осъществява със специализиран трактор (универсал) и животинска тяга и на самар, и ръчно. Извозът на дървесината ще се осъществява на къси секции и на сортименти, изцяло натоварени.
(цели стъбла, дълги/къси секции, сортименти, чипс и др.; с влачене по терена, изцяло натоварени).
4. Проектирани нови горски автомобилни пътища съгласно Наредба 5 за строителството в горските територии без промяна на предназначението им: дължина .....м. широчина .....м.
5. Изграждане и ремонт на временни извозни горски пътища:
5.1 Тракторни – допустимо разстояние между тях .....м (не по-малко от 40 м), дължина .....м, широчина 4 м.
5.2 Коларски - разстояние между тях.....м (не по-малко от 40 м), дължина .....м, широчина ... м
6. Просеки за въжени линии: ..... бр.
допустимо разстояние между просеките ..... м., дължина ..... м., широчина ..... м.
7. Направа на технологични просеки .....бр.
допустимо разстояние между тях .....м., дължина .....м., широчина ..... м.
8. Изграждане на нови временни складове (бр., площ в ха)
.....
9. Мерки за опазване на оставащите на корен дървета, подраста, младиняка и почвата: При сечта и извоза на дървесина да се опазват оставащите на корен дървета и младиняка.
10. Начини за почистване на сечището: **Разнасяне равномерно в сечището.**
11. Други указания: **Да се спазват разпоредбите ЗГ и подзаконовите актове по прилагането му. Да се изнасят битовите отпадъци от сечището извън горските територии на определените за това места.**
12. Всички операции по подготвителните и основните работи да се извършват съгласно изискванията на Правилника за здравословни и безопасни условия на труд в горите и правилата за противопожарна безопасност в горите.

ЗАПОЗНАТ с технологичния план: ...../попълва се след издаването на позволителното за сеч/
Лицето по чл. 108, ал. 2 от ЗГ, на което е издадено позволително за сеч № .....
.....
/ трите имена, подпис, дата - /
№ и дата на удостоверението за упражняване на лесовъдска практика: .....

Образец по чл. 53, ал. 6 от НСГ

Изготвил:
т.л.Белгин Акиф –спец.лес.тех по д-ва
/име, фамилия,/ подпис: .....
дата: 04.08.2018 г.
№ и дата на удостоверението за упражняване на лесовъдска практика: 11244/2015 г.

Одобрил:
инж.Йорданка Джелепова – ст.лесничей
име, фамилия,/ подпис: .....
дата .....2018 г.
№ и дата на удостоверението за упражняване на лесовъдска практика: 1124/2012 г.

ТЕХНОЛОГИЧЕН ПЛАН № 1

За добив на дървесина от отдел **262** подотдел **е**
На ТП ДЛС „Женда" гр.Кърджали
Община Черноочене ; Землище с. Пчеларово;
имот с (кадастрален идентификатор/КВС) №....., */попълва се само за недържавни гори/*

I. Схема за добива на дървесина от насаждението

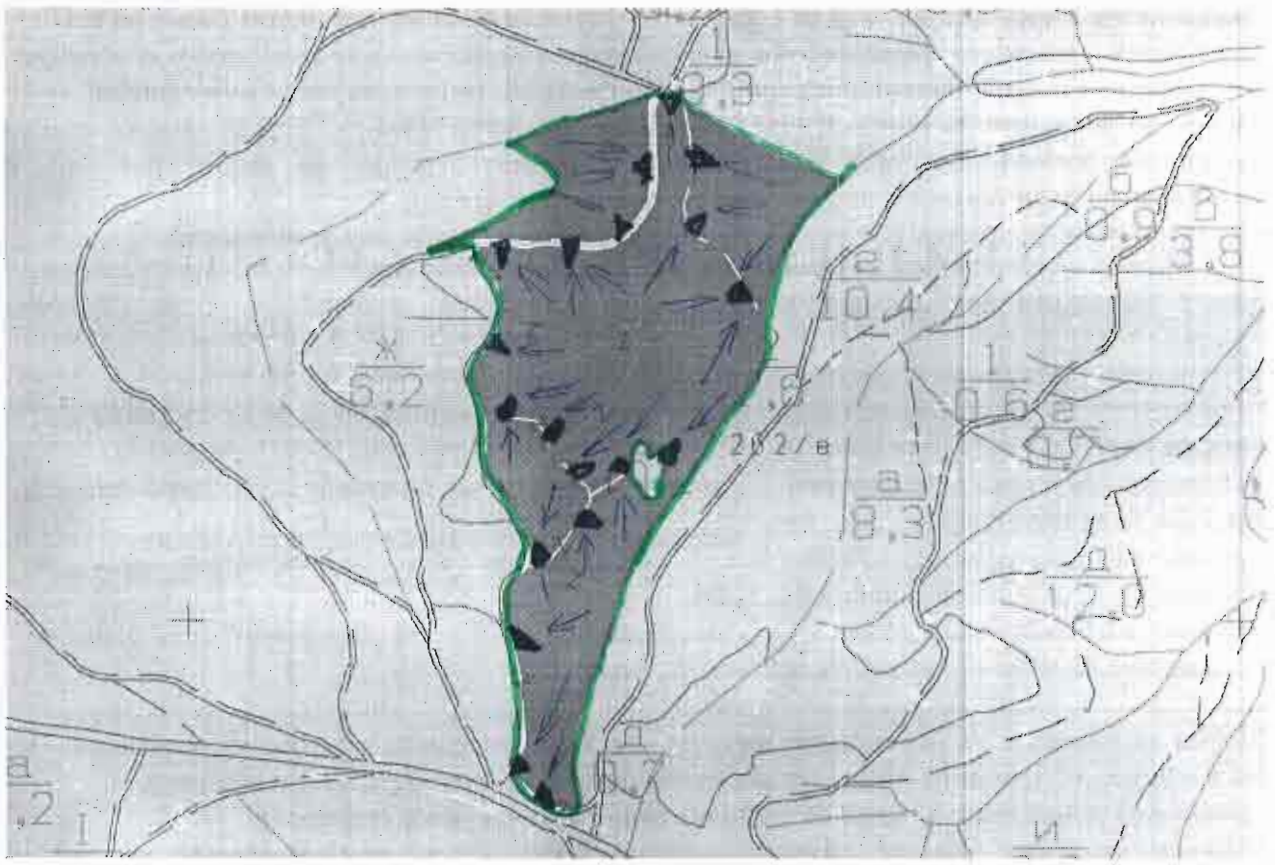

Легенда:

- ± ± ± ± проектирани коларски вр. извозни пътища
- - - - - - съществуващи извозни пътища
- съществуващ автомобилен път
- технологична просека
- посока на извоз
- коронясно петно
- проектирани тракторни вр. извозни пътища
- ▲ ▲ ▲ временен склад
- xxxxxx трасе на въжена линия
- проектиран автомобилен път
- граница на подотдел

II. Характеристика на насаждението

1.Вид на сечта .....**постепенно-котловинна;**...../ интензивност **30 %**
Втори вид сеч ..../ интензивност **…….** %
2.Площ на подотдела **13,2** ха Размер на сечището **13,2** ха

3. Състав по план/програма **бл10** действителен: **бл10**
4. Запас на 1 ха: с клони **110** куб.м/ха , без клони **94** куб. м/ха.
5. Среден наклон на терена **19** градуса.
6. Очакван добив от маркираната дървесина **209** лежаща маса, куб.м.

дърв. вид / категория	бл				дърв. вид / категория	бл				върш	ина
едра					дребна						
средна					дърва	**209**					

7.Наличие и характеристика на подраста преди сечта (състав, възраст, средна височина, % на покритие).
8. Средно извозно разстояние .....100 м.....;
9. Други характеристики на насаждението (*токовища, сватбовища, надлесни дървета, сервитути, защитени територии, Натура 2000, защитени видове описани в доклада за гори с висока консервационна стойност, мъртва дървесина, кодоедайни зони, биологично разнообразие и др.*)**: извън Натура 2000**

III. Технологични указания

1. Дървесината в насаждението да се добива при спазване на технологичната схема по т. I
2.Сечта ще се извършва с (моторен трион, ръчно, машини; кастренето на отсечените стъбла се извършва: в сечище,навременен склад) **с бензиномоторен трион, кастренето се извършва в сечището**.
3.Извозът от сечището до временните складове ще се осъществява със специализиран трактор (универсал) и животинска тяга и на самар; и ръчно. Извозът на дървесината ще се осъществява на къси секции и на сортименти, изцяло натоварени.
(цели стъбла, дълги/къси секции, сортименти, чипс и др.; с влачене по терена, изцяло натоварени).
4. Проектирани нови горски автомобилни пътища съгласно Наредба 5 за строителството в горските територии без промяна на предназначението им: дължина .....м. широчина .....м.
5. Изграждане и ремонт на временни извозни горски пътища:
5.1 Тракторни – допустимо разстояние между тях .....м (не по-малко от 40 м), дължина .....м, широчина 4 м.
5.2 Коларски - разстояние между тях.....м (не по-малко от 40 м), дължина .....м, широчина ... м
6. Просеки за въжени линии: ..... бр.
допустимо разстояние между просеките ..... м., дължина ..... м., широчина ..... м.
7. Поправа на технологични просеки .....бр.
допустимо разстояние между тях .....м., дължина .....м., широчина ..... м.
8. Изграждане на нови временни складове (бр., площ в ха)
.....
9. Мерки за опазване на оставащите на корен дървета, подраста, младиняка и почвата: При сечта и извоза на дървесина да се опазват оставащите на корен дървета и младиняка.
10. Начини за почистване на сечището: **Разнасяне равномерно в сечището.**
11. Други указания: **Да се спазват разпоредбите ЗГ и подзаконовите актове по прилагането му. Да се изнасят битовите отпадъци от сечището извън горските територии на определените за това места.**
12. Всички операции по подготвителните и основните работи да се извършват съгласно изискванията на Правилника за здравословни и безопасни условия на труд в горите и правилата за противопожарна безопасност в горите.

ЗАПОЗНАТ с технологичния план: ...../попълва се след издаването на позволителното за сеч/
Лицето по чл. 108, ал. 2 от ЗГ, на което е издадено позволително за сеч № .....
.....
/ трите имена, подпис, дата - /
№ и дата на удостоверението за упражняване на лесовъдска практика: .....

Образец по чл. 53, ал. 6 от НСГ

Изготвил:
т.л.Белгин Акиф-спец. лес.техн.по д-ва
/име, фамилия,/ подпис: .....
дата: 04.08.2018 г.
№ и дата на удостоверението за упражняване на лесовъдска практика: 11244/2015 г.

Одобрил:
инж.Йорданка Джелепова – гл.лесничей
име, фамилия,/ подпис: .....
дата 24.08.2018 г..
№ и дата на удостоверението за упражняване на лесовъдска практика: 1124/2012 г.

ТЕХНОЛОГИЧЕН ПЛАН № 1

За добив на дървесина от отдел **1138** подотдел **п**
На ТП ДЛС „Женда" гр.Кърджали
Община Черноочене ; Землище с. Пчеларово;
имот с (кадастрален идентификатор/КВС) №....., */попълва се само за недържавни гори/*

I. Схема за добива на дървесина от насаждението

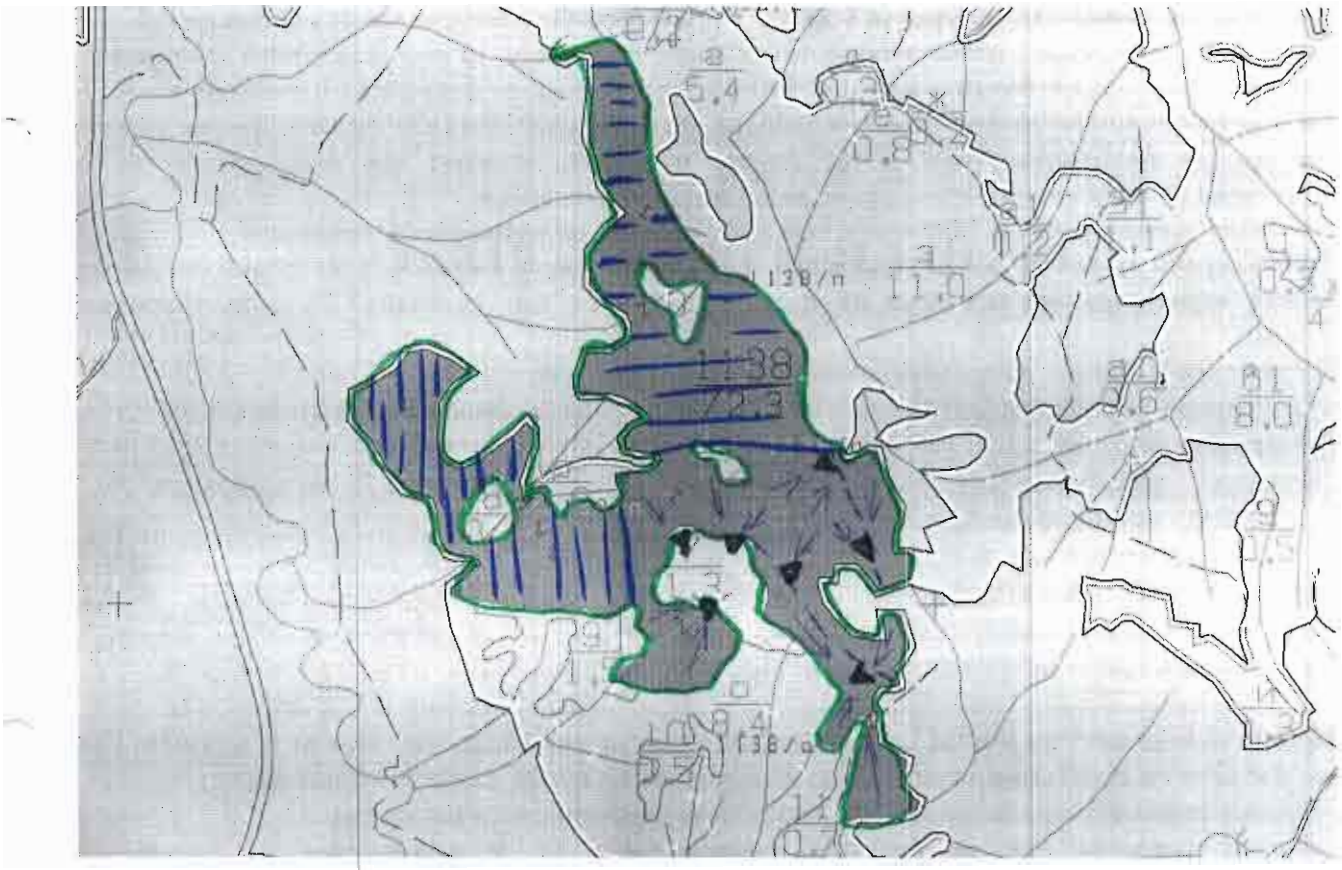

Легенда:

- ± ± ± ± проектирани коларски вр. извозни пътища
- ------ съществуващи извозни пътища
- съществуващ автомобилен път
- технологична просека
- посока на извоз
- короядно петно
- »»»»» проектирани тракторни вр. извозни пътища
- ▲ ▲ ▲ временен склад
- xxxxxx трасе на въжена линия
- =+=+=+= проектиран автомобилен път
- граница на подотдел
- Недостъпна част

II. Характеристика на насаждението

1.Вид на сечта ..... **постепенно-котловинна**...../ интензивност **30 %**
Втори вид сеч ..../ интензивност ..... %
2.Площ на подотдела **18,7** ха Размер на сечището **6,0** ха

3. Състав по план/програма **бл7здб2цр1** действителен: **бл7здб2цр1**
4. Запас на 1 ха: с клони **50** куб.м/ха , без клони **45** куб. м/ха.
5. Среден наклон на терена **24** градуса.
6. Очакван добив от маркираната дървесина **145** лежаща маса, куб.м.

дърв. вид / категория	бл	здб	цр		дърв. вид / категория	бл	здб	цр		вършина	
едра					дребна						
средна					дърва	**112**	**17**	**16**			

7.Наличие и характеристика на подраста преди сечта (състав, възраст, средна височина, % на покритие).
8. Средно извозно разстояние .....100 м.....;
9. Други характеристики на насаждението (*токовища, сватбовища, надлесни дървета, сервитути, защитени територии, Натура 2000, защитени видове описани в доклада за гори с висока консервационна стойност, мъртва дървесина, вододайни зони, биологично разнообразие и др.)*: **извън Натура 2000**

III. Технологични указания

1. Дървесината в насаждението да се добива при спазване на технологичната схема по т. I
2.Сечта ще се извършва с (моторен трион, ръчно, машини; кастренето на отсечените стъбла се извършва: в сечище,навременен склад) **с бензиномоторен трион, кастренето се извършва в сечището**.
3.Извозът от сечището до временните складове ще се осъществява със специализиран трактор (универсал) и животинска тяга и на самар, и ръчно. Извозът на дървесината ще се осъществява на къси секции и на сортименти, изцяло натоварени.
(цели стъбла, дълги/къси секции, сортименти, чипс и др.; с влачене по терена, изцяло натоварени).
4. Проектирани нови горски автомобилни пътища съгласно Наредба 5 за строителството в горските територии без промяна на предназначението им: дължина .....м. широчина .....м.
5. Изграждане и ремонт на временни извозни горски пътища:
5.1 Тракторни – допустимо разстояние между тях .....м (не по-малко от 40 м), дължина .....м, широчина 4 м.
5.2 Коларски - разстояние между тях.....м (не по-малко от 40 м), дължина .....м, широчина ... м
6. Просеки за въжени линии: ..... бр.
допустимо разстояние между просеките .....м., дължина ..... м., широчина ..... м.
7. Направа на технологични просеки .....бр.
допустимо разстояние между тях .....м., дължина .....м., широчина ..... м.
8. Изграждане на нови временни складове (бр., площ в ха)
.....
9. Мерки за опазване на оставащите на корен дървета, подраста, младиняка и почвата: При сечта и извоза на дървесина да се опазват оставащите на корен дървета и младиняка.
10. Начини за почистване на сечището: **Разнасяне равномерно в сечището.**
11. Други указания: **Да се спазват разпоредбите ЗГ и подзаконовите актове по прилагането му. Да се изнасят битовите отпадъци от сечището извън горските територии на определените за това места.**
12. Всички операции по подготвителните и основните работи да се извършват съгласно изискванията на Правилника за здравословни и безопасни условия на труд в горите и правилата за противопожарна безопасност в горите.

ЗАПОЗНАТ с технологичния план: ...../попълва се след издаването на позволителното за сеч/
Лицето по чл. 108, ал. 2 от ЗГ, на което е издадено позволително за сеч № .....
.....
/ трите имена, подпис, дата - /
№ и дата на удостоверението за упражняване на лесовъдска практика: .....